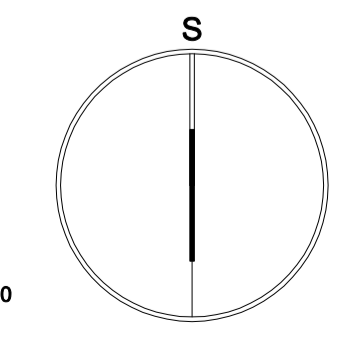
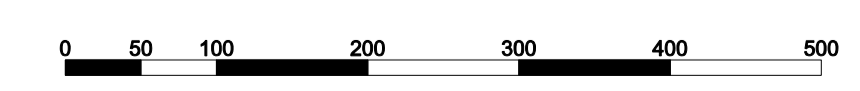
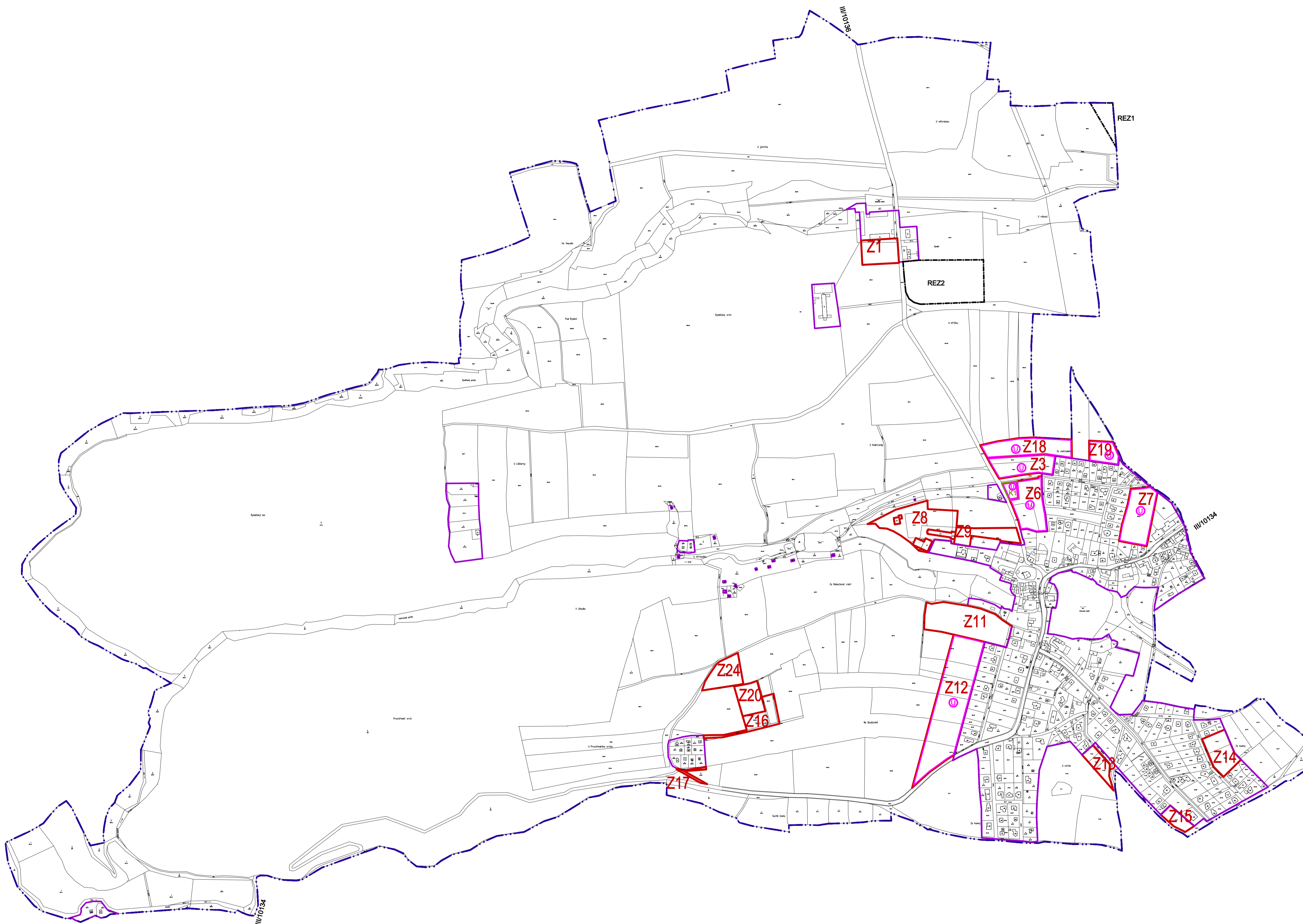


LEGENDA	
HRANICE	
	HRANICE REŠENÉHO ÚZEMÍ = HRANICE ÚZEMÍ OBCE
	ZASTAVĚNÉ ÚZEMÍ OBCE K DATU 8/2015
	ZASTAVITELNÉ PLOCHY Z1,3,6-9,11-20,24
	PLOCHY ZMĚN V KRAJINĚ
	ÚZEMNÍ REZERVA
	ÚZEMÍ S PŘEDEPSANOU ÚZEMNÍ STUDIÍ



AKCE		
ÚZEMNÍ PLÁN SVÁROV		
OBJEDNATEL OBEC SVÁROV	PORÍZOVATEL MAGISTRÁT MĚSTA KLADNA	
PROJEKTANT Ing. arch. ZDĚNĚK GOTTFRED aut. architekt ČKA 02424	AUTORIZAČNÍ RAZÍTKO	ČÍSLO PARE
ZHOTOVITEL Ing. arch. ZDĚNĚK GOTTFRED IČ: 41874439 ŠMERALOVA 16, 170 00 PRAHA 7 TELEFON: 604 238 808 WWW.ZDENKOGOTTFRED.CZ		
STUPEŇ	DATUM 10/2016	
VÝKRES VÝKRES ZÁKLADNÍHO ČLENĚNÍ ÚZEMÍ		
ČÍSLO VÝKRESU I/1	MĚŘÍTKO 1:5000	